

Planchetorte-Chevrecujols



© Stéphane Gauget



© Stéphane Gauget



© Stéphane Gauget




© Jeff Allanic Corrèze Découverte

Point de départ

📍 BRIVE-LA-GAILLARDE
📍 Lat : 45.14577 Lng : 1.5304

Informations techniques

 Marche

Facile ⌚ 2h30m

↗ Deniv. pos.
218 m

↑ Alt. max.
267 m

↓ Alt. min.
138 m

↔ Distance
7,7 km



Proposé par :
FFRandonnée Corrèze
<https://www.ffrandonnee.fr/>

Description

La vallée de Planchetorte, longue de 6km et large de 2km, se distingue des vallées granitiques limousines par sa forme linéaire, son fond plat dont la largeur moyenne est de 50 mètres, ses falaises de grès qui avancent irrégulièrement vers le ruisseau et que surmontent des collines boisées parfois très abruptes.

Trois configurations de relief rythment la vallée: au sud, deux vallons marqués par le ruisseau de Planchetorte et l'un de ses affluents, ainsi que par un petit cirque au village de Bellet; un resserrement progressif en partie centrale; et un évasement accueillant le golf de Brive en aval du viaduc qui permet le franchissement de la voie ferrée Pans-Toulouse.

Le ruisseau de Planchetorte est souligné par un cordon végétal caractéristique entre les étendues dégagées des prairies humides. La petite route entre le viaduc et le village de Bellet permet d'admirer le paysage du fond de vallée. Juste après le viaduc, en remontant le ruisseau, un énorme bloc rocheux fissuré annonce le début d'une zone de parois rocheuses légèrement en surplomb.

Aux portes de Brive, mais déjà dans la campagne, ce parcours ombragé vous fait découvrir la vallée de Planchetorte, important site classé et préservé.

De nombreuses grottes occupent les parois gréseuses. Difficiles à apercevoir en été, elles ont constitué des habitats et des abris pour les hommes du paléolithique.

La vallée de Planchetorte est également d'une incroyable richesse floristique en raison de la diversité des milieux qui peuvent y être observés.

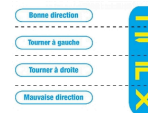
Informations complémentaires

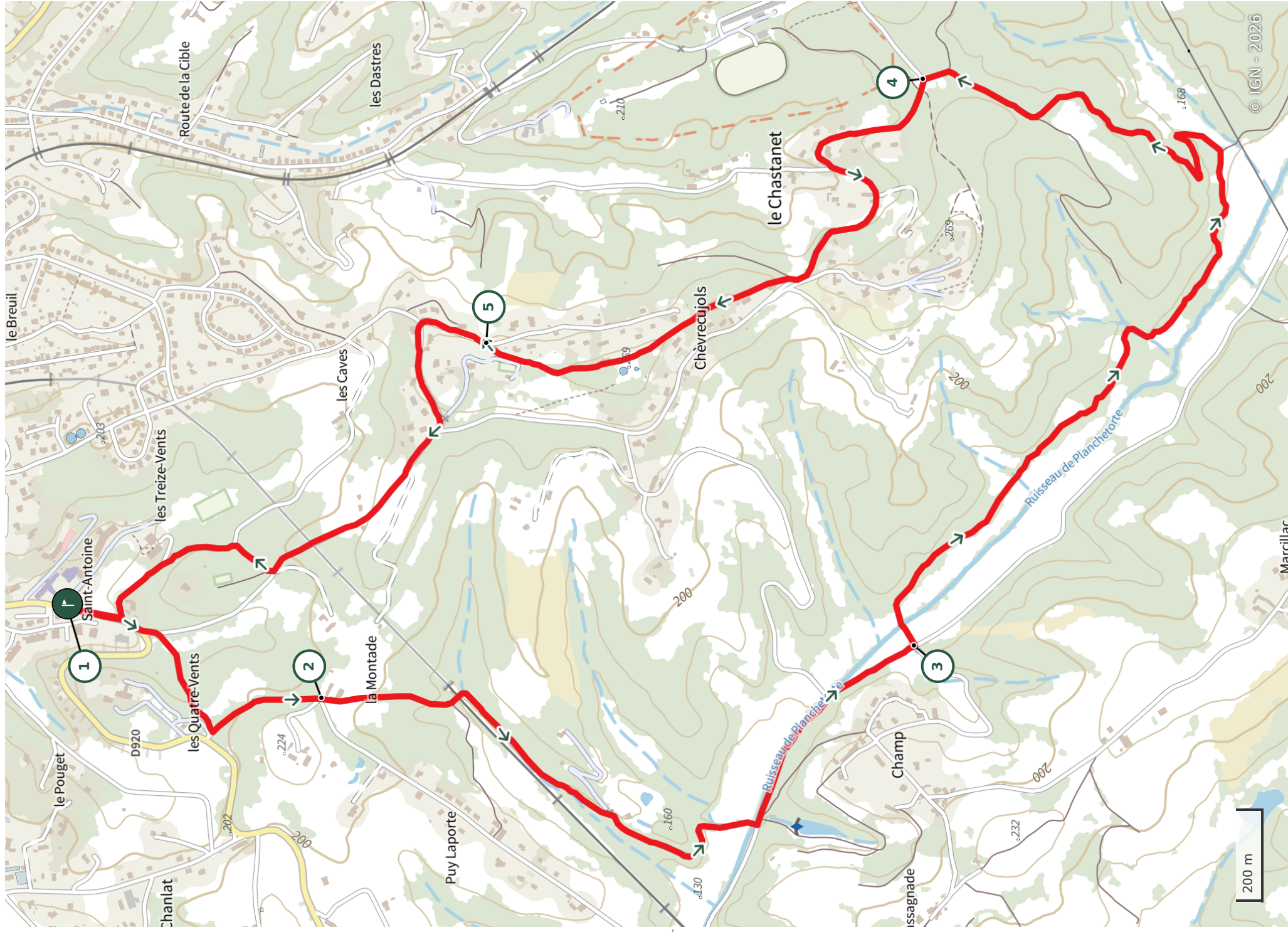
Parking Situation Balisage

Parking : Parking à proximité du lycée Marguerite Bahuet.

La vallée de Planchetorte se situe au sud de Brive.

Balisage Jaune

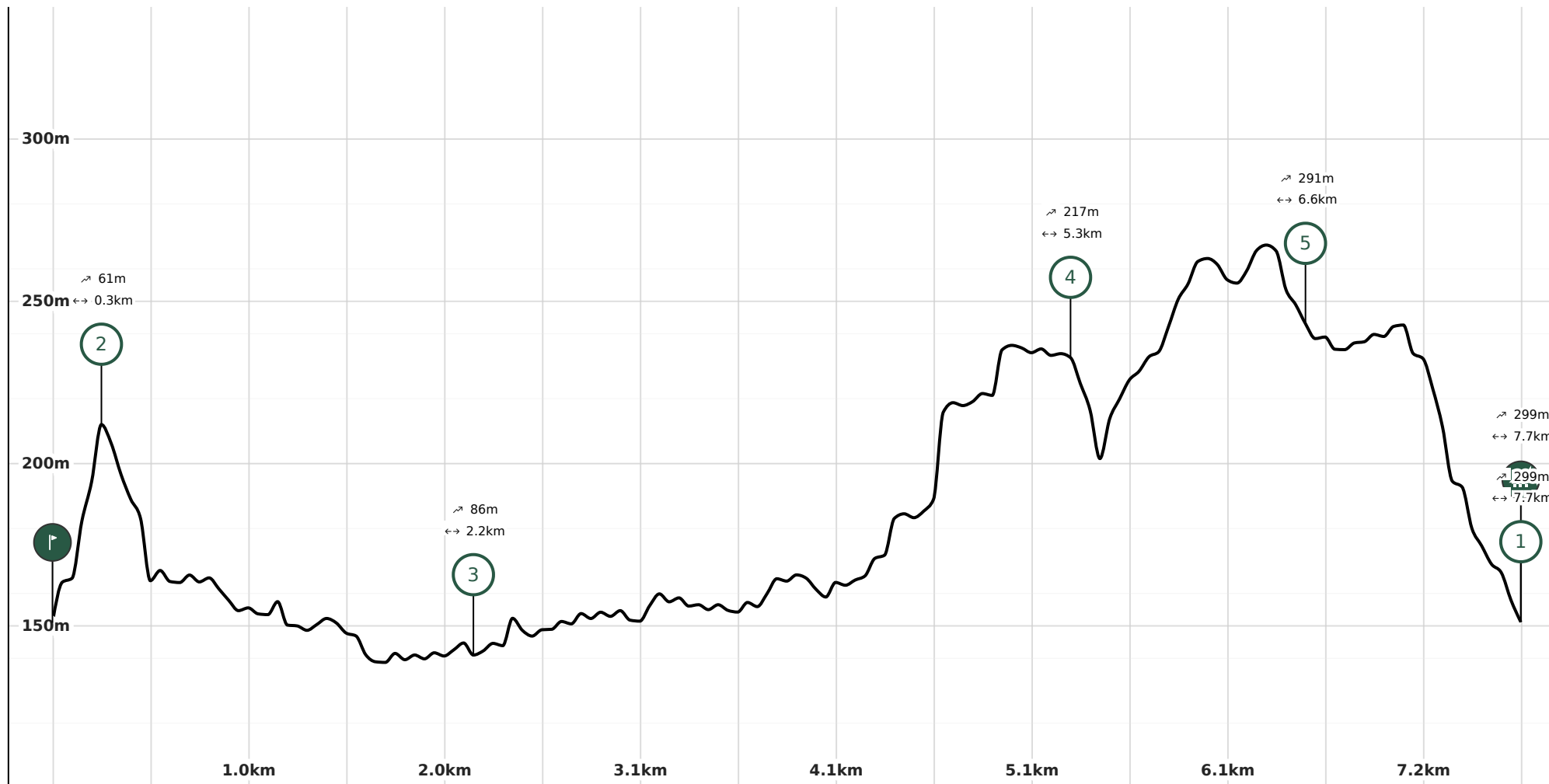




Légende (Carte et profil altimétrique)

 Point de départ  Point d'arrivée  Itinéraire

Profil altimétrique



Infos parcours et Points d'intérêt

1 Départ

Info directionnelle



Départ du lycée Marguerite Bahuet à Saint-Antoine emprunter la rue Edmont Michelet à gauche en montant. Attention route est très circulante ! La suivre jusqu'au tournant en épingle. Au tournant tourner à gauche route de Chevrecugeols puis prendre à droite le sentier. A la route prendre à gauche jusqu'à la Montade.

📍 Avenue Edmond Michelet, 19100, BRIVE-LA-GAILLARDE
📍 Lat : 45.14577 Lng : 1.53033
↗ Alt : 151 m

2 La Montade

Info directionnelle



A l'intersection suivre en face le sentier qui descend à la voie ferrée. Traverser la voie ferrée et suivre le sentier à droite qui longe la voie. Continuer sur un chemin qui descend jusqu'au ruisseau de Planchetorte. Suivre la route à gauche qui longe le ruisseau jusqu'au carrefour.

📍 Route du Puy Laporte, 19100, BRIVE-LA-GAILLARDE
📍 Lat : 45.1408793 Lng : 1.5278399
↗ Alt : 213 m

3 Ruisseau de Planchetorte

Info directionnelle

Au carrefour laisser la route à droite et prendre le chemin à gauche, puis traverser le ruisseau. Le chemin suit le ruisseau jusqu'à un carrefour en T. Prendre le chemin de droite qui suit encore le ruisseau. Au croisement en T suivre le chemin de gauche puis au croisement suivant prendre encore à gauche. Le chemin débouche sur une petite route.



📍 Impasse de la Bouigeanelle, 19100, BRIVE-LA-GAILLARDE
📍 Lat : 45.129466 Lng : 1.5292722
↗ Alt : 144 m

4 Le Chastanet

Info directionnelle



A la route tourner à gauche vers le Chastanet. Suivre à gauche et au carrefour de 4 routes dans le village prendre tout à droite. Emprunter un chemin à droite qui longe des habitations pour rejoindre Chevrecujols.

📍 Impasse de Risignac, 19100, BRIVE-LA-GAILLARDE
📍 Lat : 45.1292957 Lng : 1.5447378
↗ Alt : 234 m

5 Chevrecujols

Info directionnelle



Prendre à gauche le chemin des vignes. Continuer sur le chemin des vignes pour sortir de chevrecujols. A la route de Chevrecujols, la suivre à droite. Juste après le tournant prendre le chemin de traverse le plus à droite qui rejoint le chemin des caves. Au chemin des caves prendre à gauche pour rejoindre la grande route et le point de départ.

📍 Chemin des Vignes, 19100, BRIVE-LA-GAILLARDE
📍 Lat : 45.1377046 Lng : 1.5375334
↗ Alt : 244 m