

Le chemin de la révolte



© Mairie de favars



© Corrèze Tourisme



© Mairie de Favars

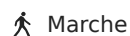


© Mairie Saint Germain les vergnes

Point de départ

📍 FAVARS
📍 Lat : 45.26405 Lng : 1.67701

Informations techniques



Marche

Facile ⌚ 2h30m

↗ Deniv. pos.
132 m

↑ Alt. max.
432 m

↓ Alt. min.
387 m

↔ Distance
8,9 km



Proposé par :
FFRandonnée Corrèze
<https://www.ffrandonnee.fr/>

Description

Située sur un plateau, la commune de Favars compte une église du XIV^e siècle, un château datant du XVII^e siècle avec une tour du XIII^e classée Monument historique et une fontaine miraculeuse.

Favars est un village baigné par les ruisseaux, entouré de prés et de forêts. Dominé par son château (privé) dont on aperçoit la tour inscrite Monument historique, le bourg abrite la mystérieuse fontaine Saint-Eutrope qui, selon la légende, aurait le pouvoir de guérir certaines maladies...

Le chemin de la révolte vous mènera jusqu'à l'étang de Lachamp, théâtre des premiers affrontements en 1790 entre paysans et la maréchaussée. Sur votre route, vous découvrirez le patrimoine retraçant l'histoire, l'église (1886) avec un point de vue sur la vallée de la Couze, le château datant du 17^e siècle, sa tour de guet du 12^e siècle, la chapelle de l'ancien cimetière et la fontaine miraculeuse de St-Eutrope avec la légende datant du 14^e siècle.

Suivre le balisage jaune.

Informations complémentaires

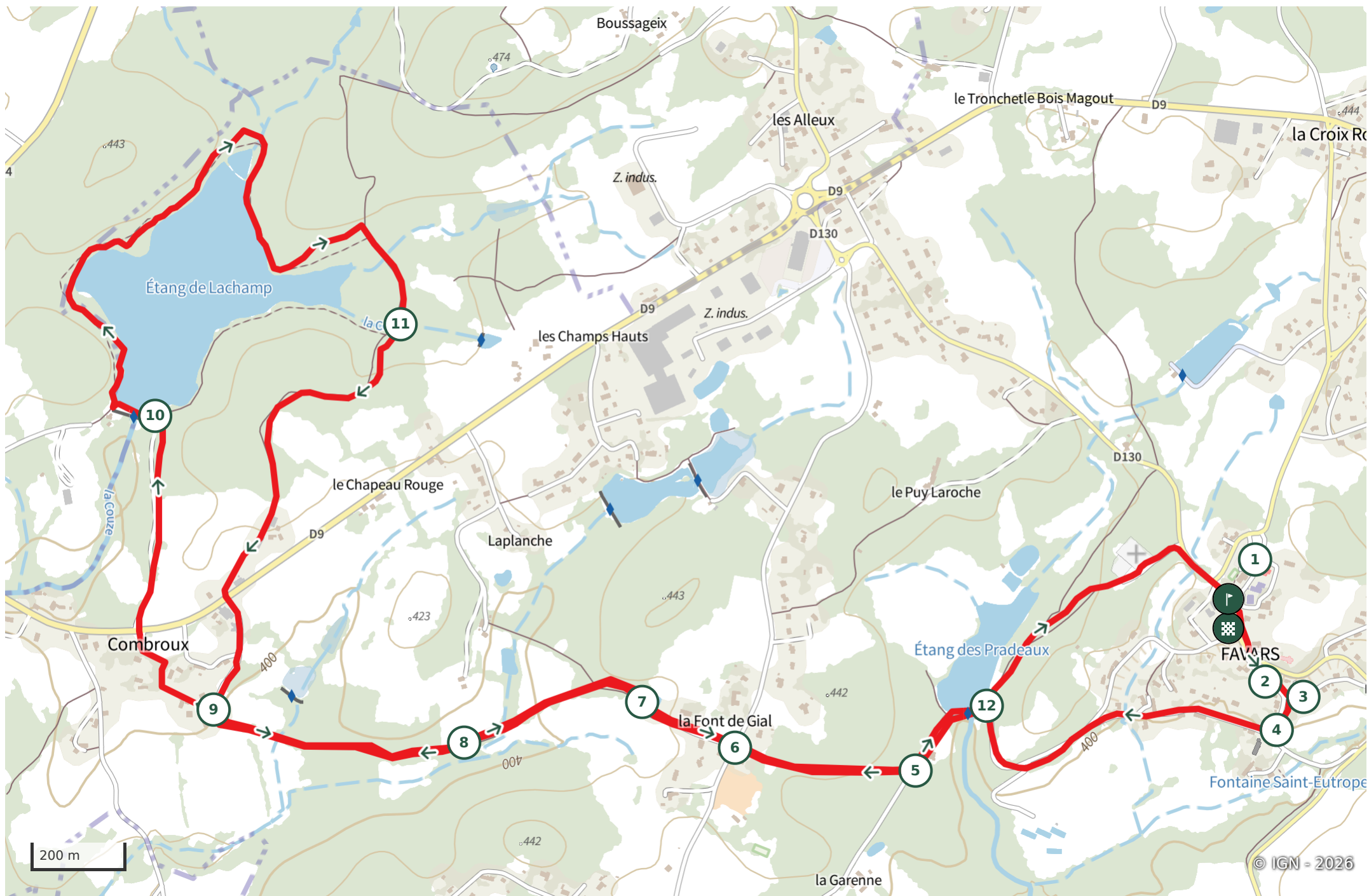
Parking Situation Balisage

Parking : Place Jean Bertin en face de la mairie.




Favars est situé à 10 kms à l'ouest de Tulle

Balisage : Jaune

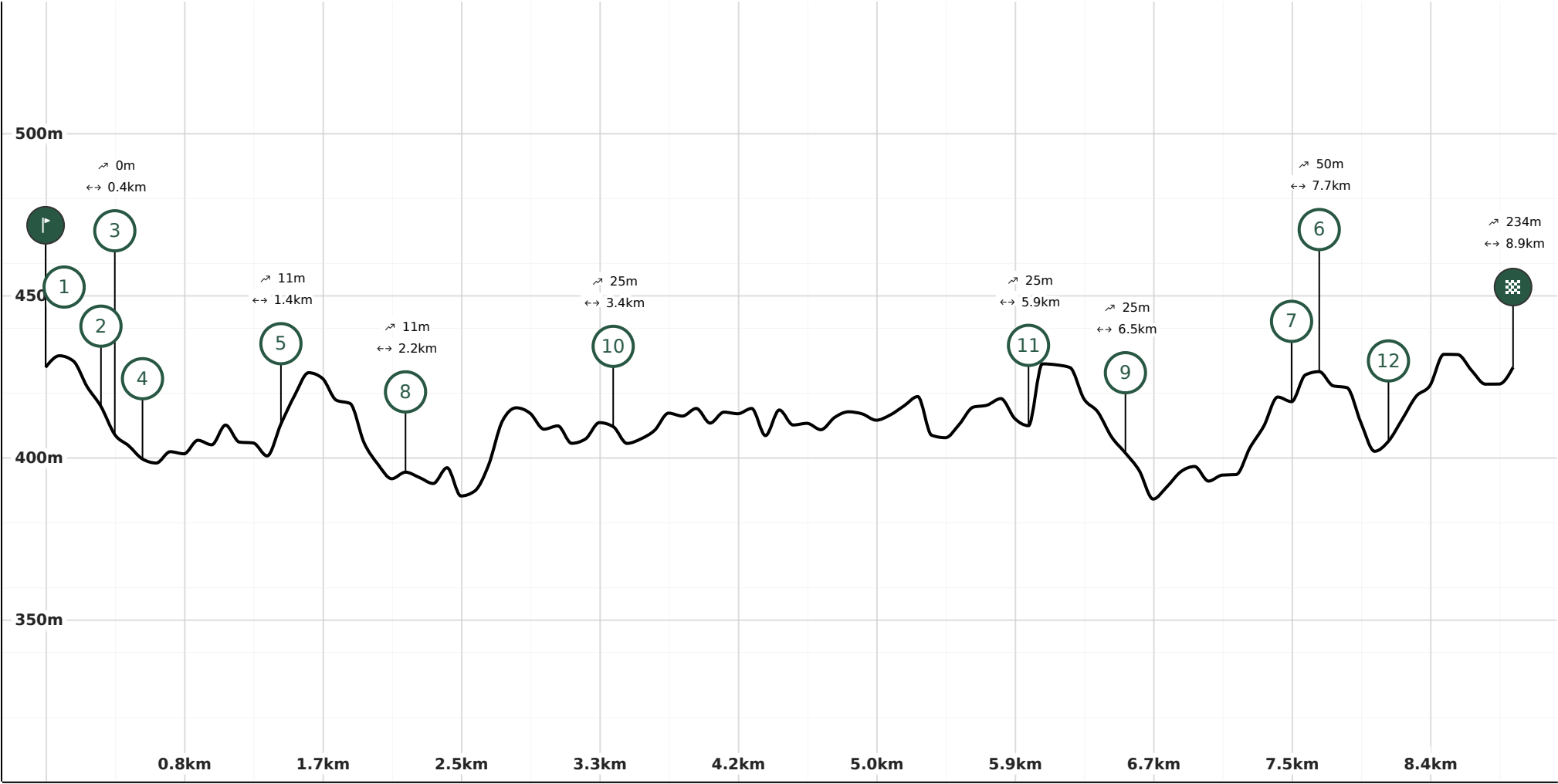




Légende (Carte et profil altimétrique)

 Point de départ  Point d'arrivée  Itinéraire

Profil altimétrique



Infos parcours et Points d'intérêt

1 Départ Cafés, bars



En partant de la place Jean Bertin et en passant entre le City stade et la salle polyvalente, rejoignez la route départementale en direction de Chameyrat. Après un peu plus de 150 mètres, prenez, sur votre droite, la rue du Château.

Une petite halte pour apprécier, sur la gauche, l'église construite en 1886 et, sur la droite, un point de vue jusqu'à Sainte-Féréole.

Prenez la descente: vous passez devant l'ancien presbytère à droite, aujourd'hui réhabilité en logements.

⊙ Impasse de l'Ecole, 19330, FAVARS
⊕ Lat : 45.2647816 Lng : 1.6777314
↗ Alt : 426 m

2 Puits Hôtels



Quelques pas plus loin, sur votre gauche, un ancien puits, parfaitement intégré au mur de pierres sèches.

⊙ Rue du Château, 19330, FAVARS
⊕ Lat : 45.2624836 Lng : 1.6780031
↗ Alt : 414 m

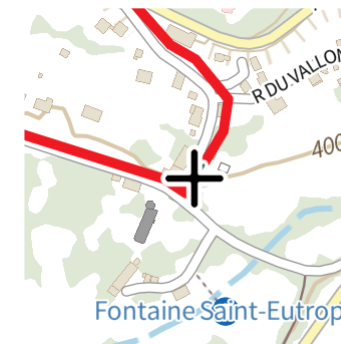
3 Chapelle Hôtels



Juste avant le château, sur votre gauche, une ancienne chapelle.

⊙ Rue du Vallon, 19330, FAVARS
⊕ Lat : 45.2621969 Lng : 1.6790275
↗ Alt : 410 m

4 Fontaine Hôtels



Prenez à droite la rue de la Fontaine sur environ 500 mètres et, toujours dans la même direction, rejoignez l'étang des Pradeaux. Vous traversez la chaussée et, après 200 mètres, vous tournez à droite pour emprunter un chemin de terre.

⊙ Rue du Château, 19330, FAVARS
⊕ Lat : 45.2615827 Lng : 1.6782989
↗ Alt : 401 m

5 la Garenne Hôtels



Jusqu'au hameau de la Font de Gial

⊙ La Garenne, 19330, FAVARS
⊕ Lat : 45.2607925 Lng : 1.6686192
↗ Alt : 426 m

6 Font de Gial Hôtels



Traversez la route et continuer en face sur la voie qui se transforme en chemin de terre.

⊙ Chemin de la Révolte, 19330, FAVARS
 ⚡ Lat : 45.2612383 Lng : 1.6638011
 ↗ Alt : 427 m

7 Petit Etang Hôtels



Après environ 300 mètres, obliquez sur la gauche et gardez le chemin qui devient rapidement étroit et pentu. Au bout de la descente, vous traversez le ruisseau sur un petit pont de bois et à la prochaine intersection, vous prenez à gauche.

⊙ La Fontaine de Gial, 19330, FAVARS
 ⚡ Lat : 45.2620913 Lng : 1.6613195
 ↗ Alt : 417 m

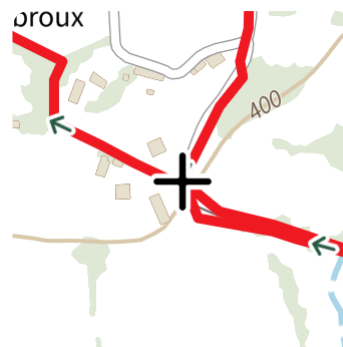
8 Ruisseau Hôtels



Après 400 mètres, le chemin recommencer à monter jusqu'au village de Combroux.

⊙ Chemin Chazarin, 19330, FAVARS
 ⚡ Lat : 45.2613235 Lng : 1.6565474
 ↗ Alt : 398 m

9 Combroux Hôtels



Emprunter le chemin sur votre gauche qui passe entre les maisons jusqu'aux ruines d'un four à pain.

⊙ Combroux, 19330, FAVARS
 ⚡ Lat : 45.2619457 Lng : 1.6498035
 ↗ Alt : 403 m

10 Etang de Lachamp Hôtels



Prenez à gauche jusqu'à la cour d'une habitation et dirigez vous à droite jusqu'à la départementale que vous traversez avec prudence pour vous engager pour 900 mètres sur une route goudronnée qui vous amène à la chaussée que vous empruntez pour entame le tour de l'étang par la gauche.

⊙ Lachamp, 19330, FAVARS
 ⚡ Lat : 45.267487 Lng : 1.6482496
 ↗ Alt : 410 m

11 la Couze Hôtels



Ne suivez plus le bord de l'étang mais continuez tout droit sur le chemin qui ramène à la route départementale que vous traversez pour revenir au village de Combroux. Le chemin, pris à l'aller, vous ramène jusqu'à l'étang des Pradeaux.

⊙ 19330, FAVARS
 ⚡ Lat : 45.26922 Lng : 1.65484
 ↗ Alt : 431 m

12

Étang des Pradeaux

Hôtels



Au bout de la chaussée, prenez à gauche, puis à droite après 200 mètres.

Jusqu'au cimetière que vous dépassez pour arriver à la route départementale. A votre droite, l'arrivée vous tends les bras.

⊙ La Garenne, 19330, FAVARS

⊕ Lat : 45.26202 Lng : 1.67055

↗ Alt : 408 m

