

# Sur les pas de Simone de Beauvoir



© David Genestal



© OT Terres de Corrèze



© OT Terres de Corrèze



© OT Terres de Corrèze

## Point de départ

📍 UZERCHE  
📍 Lat : 45.42487 Lng : 1.56666

## Informations techniques

🚶 Marche

Très facile ⌚ 1h30m

|               |             |             |            |
|---------------|-------------|-------------|------------|
| ↗ Deniv. pos. | ↗ Alt. max. | ↘ Alt. min. | ↔ Distance |
| 72 m          | 330 m       | 287 m       | 5,6 km     |



Proposé par :  
**FFRandonnée Corrèze**  
<https://www.ffrandonnee.fr/>

## Description

Uzerche, perle de la Corrèze, fait partie des "100 Plus beaux détours de France". Elle offre une harmonie architecturale incomparable. Intra-muros, c'est une véritable forêt de tours et de tourelles qui s'élancent vers le ciel et qui sont à l'origine du dicton : Qui a maison à Uzerche a château en Limousin.

Depuis l'aire d'accueil de la petite gare à Uzerche, le chemin balisé à travers la Garenne du Puy Grolier conduit aux anciennes carderies. Le pont au-dessus de la Vézère franchi, le décor de verdure et d'eau se prolonge sur l'autre rive. Le circuit se poursuit par la rue de l'abreuvoir qui monte vers la ville ancienne.

Puis on traverse à nouveau la Vézère par le Pont Turgot pour rejoindre le point de départ. Le parcours est ponctué de 10 panneaux relatant la vie et l'œuvre de Simone De Beauvoir, philosophe et écrivain (1908-1986), prix Goncourt 1954, qui a passé une partie de ses vacances durant son enfance, tout près d'ici. "Le foisonnement des couleurs, des odeurs m'exaltait.

Partout, dans l'eau verte des pêcheries, dans la houle des prairies, sous les fougères qui coupent, au creux des taillis se cachaient des trésors que je brûlais de découvrir." (Mémoires d'une jeune fille rangée)

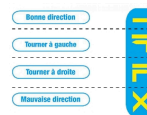
## Informations complémentaires

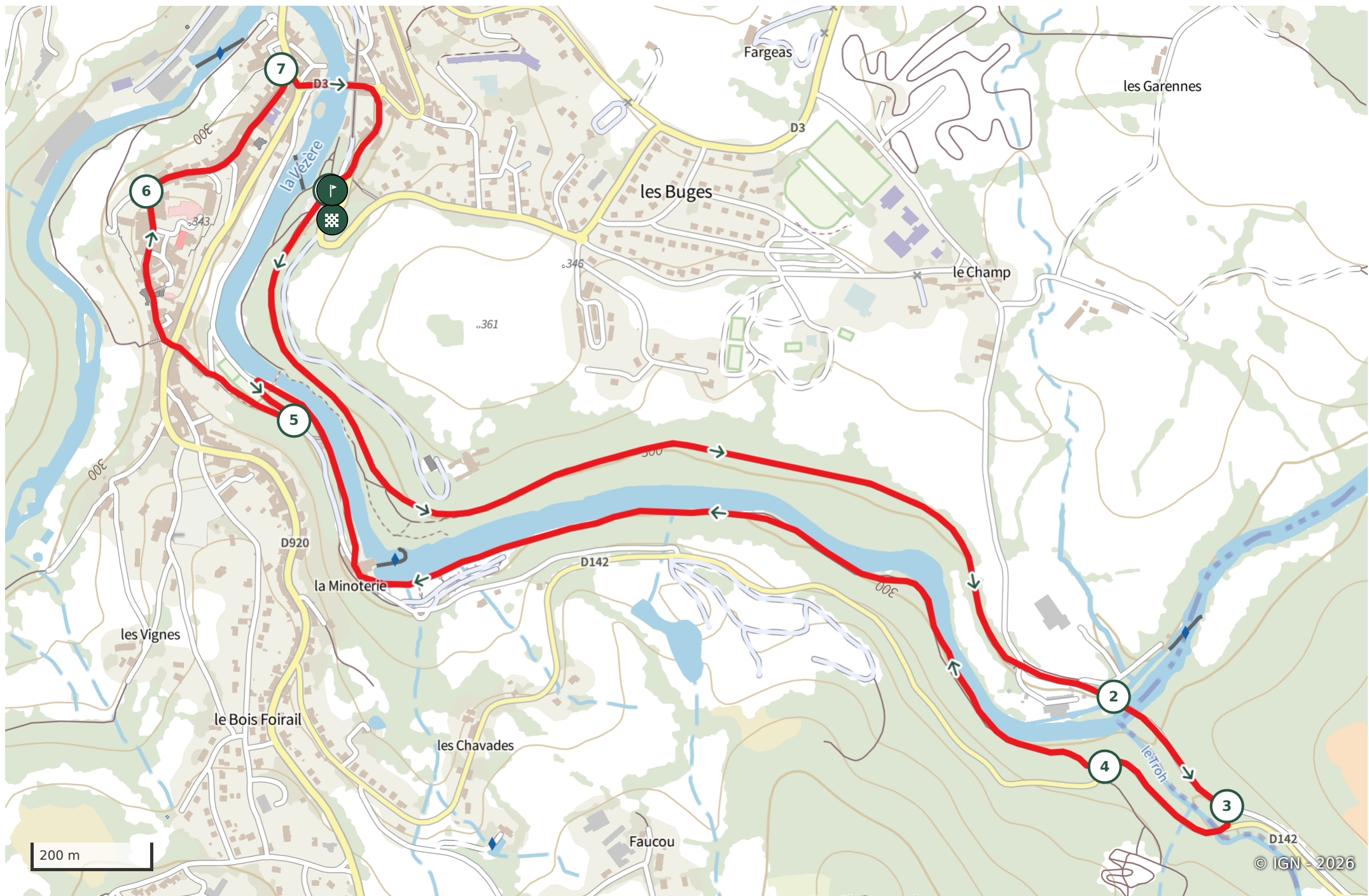
### Parking Situation Balisage

Parking : Situé Place de la Petite Gare 19 140 Uzerche au départ de la randonnée.




Uzerche installée au bord de la Vézère, lovée dans un méandre de la rivière, est située à l'ouest de la Corrèze à proximité des autoroutes A20 et A89.

Balisage : Jaune

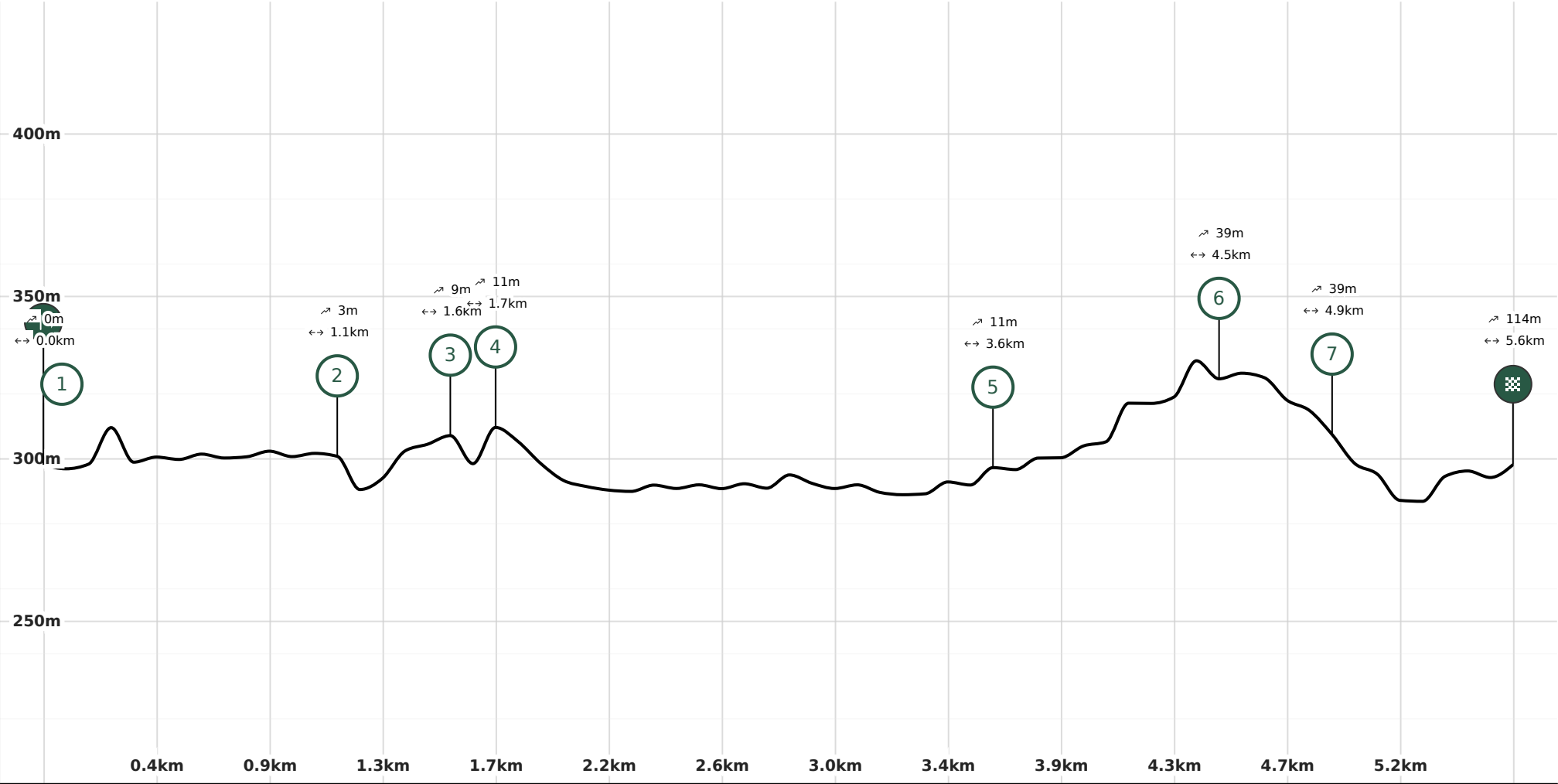




# Légende (Carte et profil altimétrique)

 Point de départ  Point d'arrivée  Itinéraire

## Profil altimétrique



## Infos parcours et Points d'intérêt

### 1 Départ Intersection



Depuis l'aire d'accueil de la Petite Gare, prendre le chemin balisé sur la voie du POC (ancienne voie ferrée Paris-Orléans-Corrèze), aujourd'hui GR 46. Traverser le tunnel et longer la Garenne du Puy Grolier qui conduit aux anciennes carderies.

📍 Rue Paul Langevin, 19140, UZERCHE  
📍 Lat : 45.424875 Lng : 1.5665871  
➡ Alt : 300 m

### 2 La Vézère Info directionnelle



Traverser le pont à la confluence du ruisseau d'Espartignac avec la Vézère. Suivre la route.

📍 Les Carderies, 19140, UZERCHE  
📍 Lat : 45.4174425 Lng : 1.5829593  
➡ Alt : 298 m

### 3 Le Troh Info directionnelle



Franchir le pont, prendre le chemin à droite pour rejoindre la route. Suivre, la route à droite, sur 200 à 300 mètres.

📍 D142, 19140, UZERCHE  
📍 Lat : 45.4158399 Lng : 1.5853465  
➡ Alt : 312 m

### 4 Base de loisir Info directionnelle



Emprunter le chemin à droite qui longe la Vézère. Le décor de verdure et d'eau se prolonge sur la rive et parvient, sous les ombrages, à la Station Sports Nature Vézère Passion qui offre de multiples activités. Continuer à longer la Vézère. A la fourche tourner à gauche en épingle.

📍 Les Carderies, 19140, UZERCHE  
📍 Lat : 45.4164164 Lng : 1.5827796  
➡ Alt : 318 m

### 5 Ville ancienne Info directionnelle



Tourner à droite pour prendre le chemin en épingle pour rejoindre la rue de l'Abreuvoir qui monte vers la ville ancienne.

📍 Faubourg des Frères Noilhetas, 19140, UZERCHE  
📍 Lat : 45.421494 Lng : 1.5658683  
➡ Alt : 315 m

### 6 l'église Info directionnelle



Après la Médiathèque Simone de Beauvoir continuez par la rue de la Justice.

📍 Rue Pierre Chalaud, 19140, UZERCHE  
📍 Lat : 45.4248412 Lng : 1.5627837  
➡ Alt : 323 m



7

## Le pont Turgot

### Info directionnelle



Place de l'Hospice tourner à droite puis traverser à nouveau la Vézère par le Pont Turgot pour rejoindre le point de départ.

📍 Rue de la Justice, 19140, UZERCHE

📍 Lat : 45.4266408 Lng : 1.5656

📏 Alt : 300 m

