

Au long des lavoirs Collongeois



© Corrèze Tourisme



© FFRP Corrèze



© Wikipédia



© Sylvain Crouzillat

Point de départ

📍 COLLONGES-LA-ROUGE
📍 Lat : 45.06122 Lng : 1.65667

Informations techniques

 Marche

 Deniv. pos.	 Alt. max.	 Alt. min.	 Distance
90 m	234 m	143 m	7,1 km

Très facile



FFRandonnée

Proposé par :

FFRandonnée Corrèze

<https://www.ffrandonnee.fr/>

Description

Perché dans les collines Limousines, Collonges-la-Rouge, rubis de la Vallée de la Dordogne en Corrèze, est fièrement classé parmi les « Plus Beaux Villages de France ». Ses ruelles médiévales sinueuses, ses castels et tours fortifiées lui valent le nom de « cité aux 25 Tours ». La couleur rouge distinctive des maisons, née de la présence d'oxyde de fer dans les pierres, confère au village une atmosphère chaleureuse et unique.

UNE HISTOIRE D'EAU ...

Situé sur des sols calcaires donc perméables, le village de Collonges a toujours manqué d'eau. L'eau était captée et acheminée depuis des sources en amont de Collonges jusqu'aux fontaines du village où les habitants venaient se ravitailler car il n'y avait pas d'eau courante jusqu'en 1955.

Les lavoirs étaient un véritable lieu de vie sociale où l'on faisait sa lessive.

Couvert de magnifiques castels, Collonges-la-Rouge se dévoile également à travers son petit patrimoine. Les collongeois ont dû faire preuve d'ingéniosité pour apprivoiser l'eau qui se faisait très rare. On découvre ainsi, au cours du circuit, le lavoir de Bassignac, qui avait la particularité de ne pas geler en hiver ou l'aqueduc, près de Beauregard, constitué d'un seul bloc de grès rouge.

En complément de ce parcours, découvrez le sentier des sources, 6km, qui conte l'histoire de l'eau avec des témoignages sur les péripéties des habitants grâce à l'application www.sentier-des-sources.fr, commenté par Pierre Bellemare.

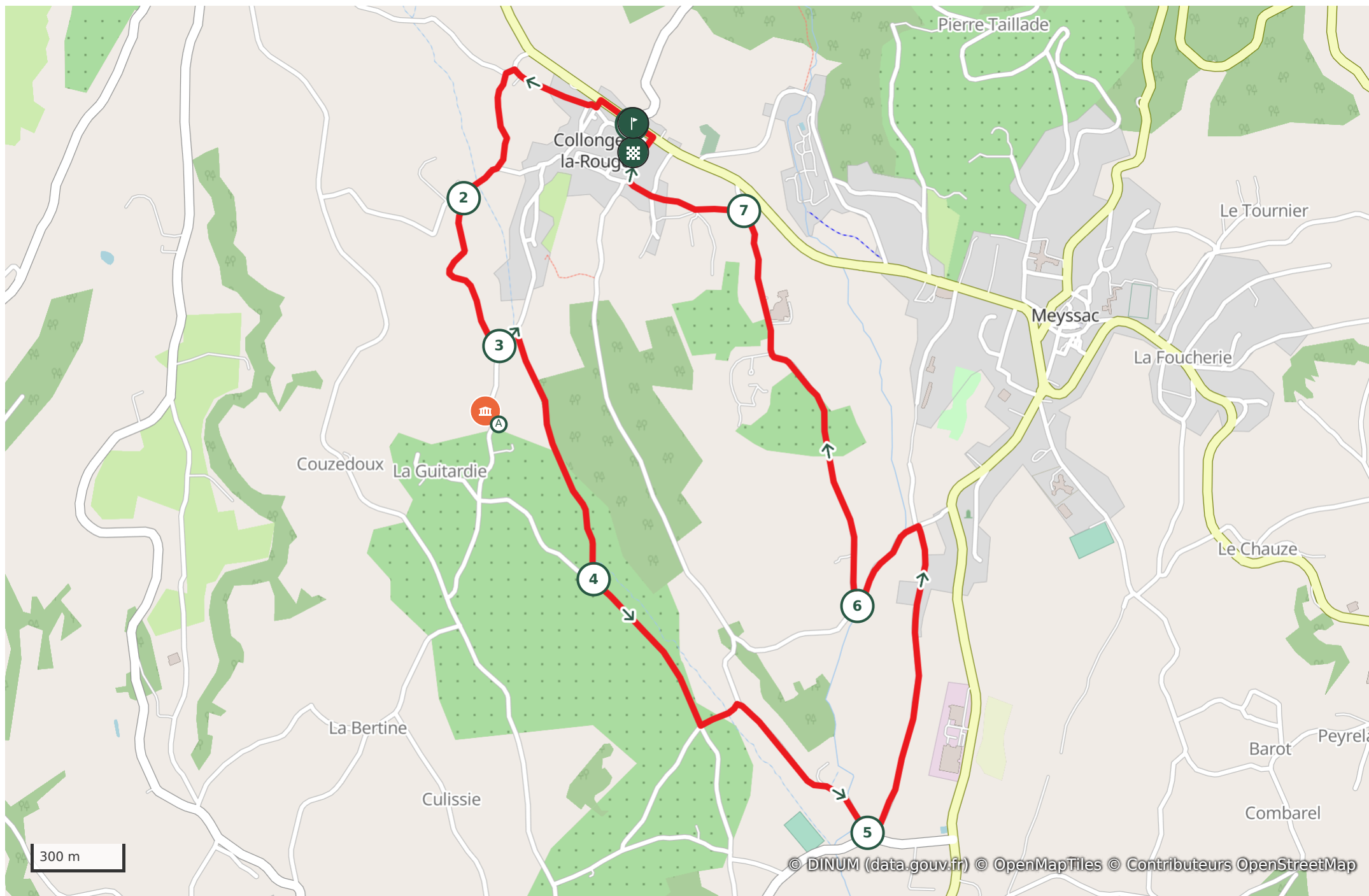
Informations complémentaires

Parking Situation Balisage



Parking : parkings payants de Chaulet ou de l'école, parking gratuit en herbe face à l'aire de campings car le Marchadial.

A une vingtaine de kilomètres de Brive-la-Gaillarde, aux confins du Limousin et du Quercy, **Collonges-la-Rouge** dresse sa silhouette de grès pourpre sur le vert contrastant d'un vallon.

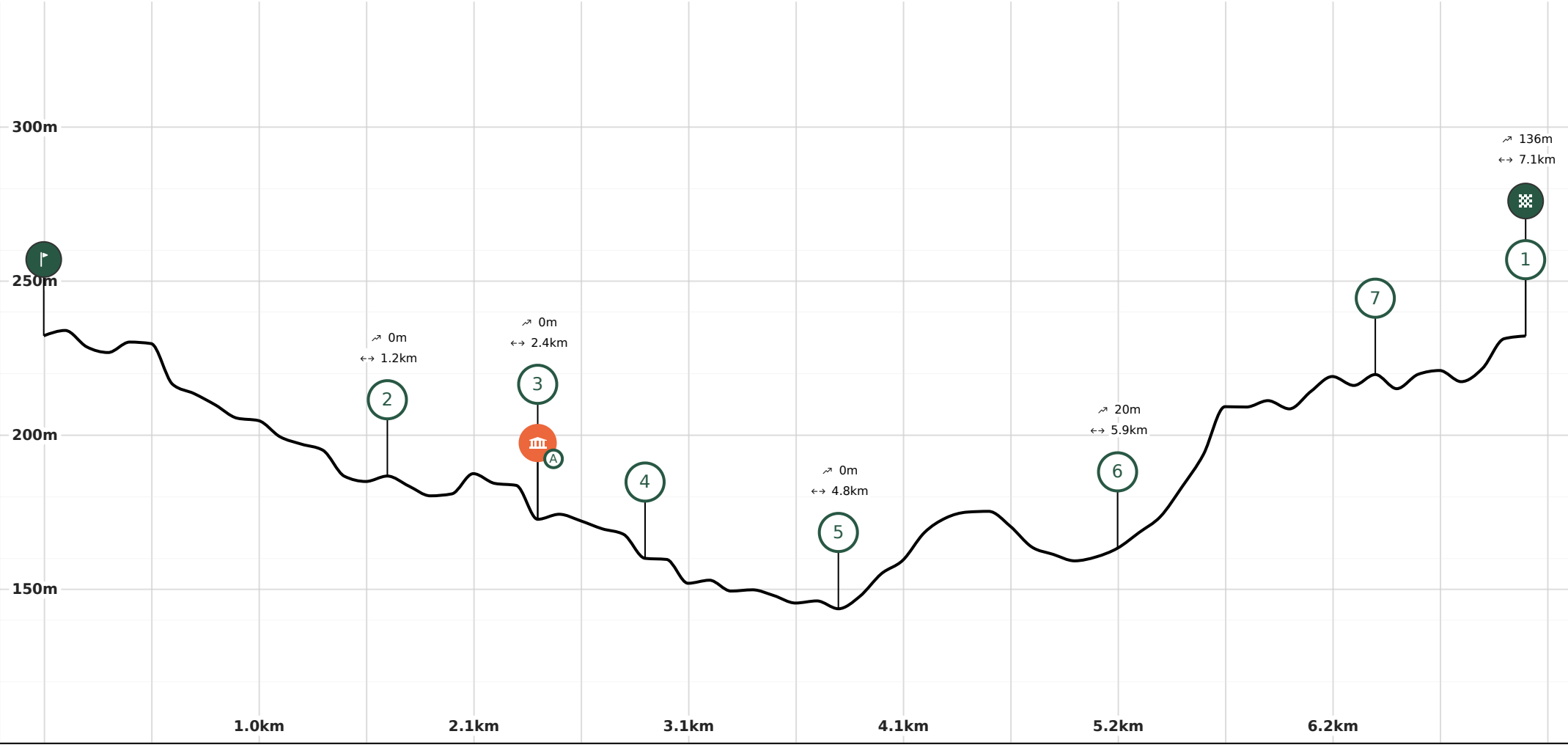
Balisage : Jaune



Légende (Carte et profil altimétrique)

 Point de départ  Point d'arrivée  Itinéraire

Profil altimétrique



Infos parcours et Points d'intérêt

1 Départ

Info directionnelle

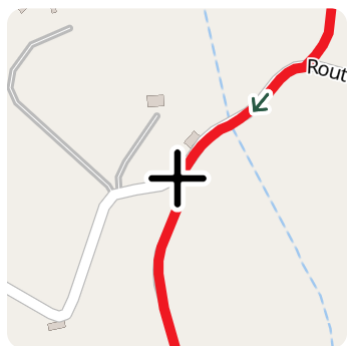


Départ de l'ancienne gare en bois au bord de la D38 en haut du village au niveau de l'école.
Descendre par la rue de la Barrière (rue principale) et tourner tout de suite à droite vers le hameau de Hautefort.

⊙ D38, 19500, COLLONGES-LA-ROUGE
⊕ Lat : 45.0612166 Lng : 1.6566315
↗ Alt : 233 m

2 lavoir de Bassignac

Info directionnelle



Dans le hameau prendre le sentier à gauche qui descend par un chemin étroit, entre des maisons de caractère. Emprunter une petite route goudronnée sur la droite. Après avoir franchi le petit pont, prendre le sentier à gauche (lavoir de Bassignac)

⊙ Route du Friac, 19500, COLLONGES-LA-ROUGE
⊕ Lat : 45.0590905 Lng : 1.6497731
↗ Alt : 188 m

3 Lavoir de la Souteyrie

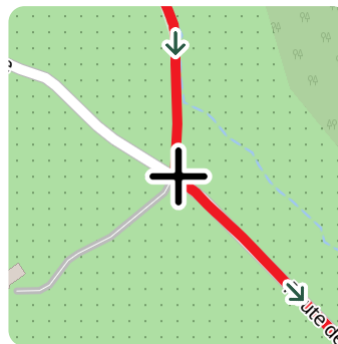
Info directionnelle



En arrivant sur la voie communale, à droite AR 400m le lavoir de la Souteyrie.
Au retour tourner à gauche puis prendre à droite le chemin qui longe le ruisseau (petit pont en grès rouge qui permettait de franchir le ruisseau pour aller travailler les vignes).
A la petite grange, prendre sur la route goudronnée à gauche.

4 grange

Info directionnelle



⊙ Route de la Raze, 19500, COLLONGES-LA-ROUGE
⊕ Lat : 45.0548304 Lng : 1.6512322
↗ Alt : 173 m

Au croisement, prendre de nouveau à gauche. Sur la droite à 50m, petit «aqueduc» constitué d'un seul bloc de grès rouge qui permettait de canaliser l'eau en provenance d'une source qui sort dans le pré. Prendre à droite jusqu'au lavoir de Beauregard.

⊙ Route de Valège, 19500, COLLONGES-LA-ROUGE
⊕ Lat : 45.0481421 Lng : 1.6550517
↗ Alt : 161 m

5 Lavoir de Beauregard

Info directionnelle



Prendre à gauche le chemin en direction du Bois du Peuch. Continuer sur la ligne de crête.
A l'intersection, prendre à gauche sur une route goudronnée en descente.

⊙ Beauregard, 19500, COLLONGES-LA-ROUGE
⊕ Lat : 45.0408989 Lng : 1.6661936
↗ Alt : 144 m

6 Château

Info directionnelle



Tourner à droite vers le Breuil (château sur la gauche).
Passer devant le village vacances VVF.
Passer le Marchadial et continuer tout droit vers Collonges-la-Rouge.

- 📍 Le Breuil, 19500, COLLONGES-LA-ROUGE
- 📍 Lat : 45.0473955 Lng : 1.6657752
- ↗ Alt : 163 m

© lavoit.org



7 Le Lavoit du cimetièrre Grand

Info directionnelle



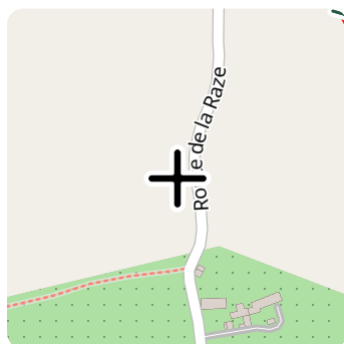
Au croisement, prendre à gauche vers le lieu dit la Veyrie.
Traverser la Veyrie. Au croisement prendre à droite.
Sur votre gauche sur l'espace de verdure, le lavoir du cimetièrre Grand.
Finir de monter la rue, passer devant le Castel de Maussac.
A la D38, tourner à gauche pour rejoindre le point de départ.

- 📍 Route de Breuil, 19500, COLLONGES-LA-ROUGE
- 📍 Lat : 45.0587176 Lng : 1.6611725
- ↗ Alt : 220 m

Lavoit de la Souteyrie

A Monuments et Architecture

Par FFRandonnée Corrèze



Lavoit de la Souteyrie près de Collonges-la-Rouge à 400 mètres aller/retour du circuit.

- 📍 La Souteyrie, 19500, COLLONGES-LA-ROUGE
- 📍 Lat : 45.0529765 Lng : 1.6506743
- ↗ Alt : 175 m

