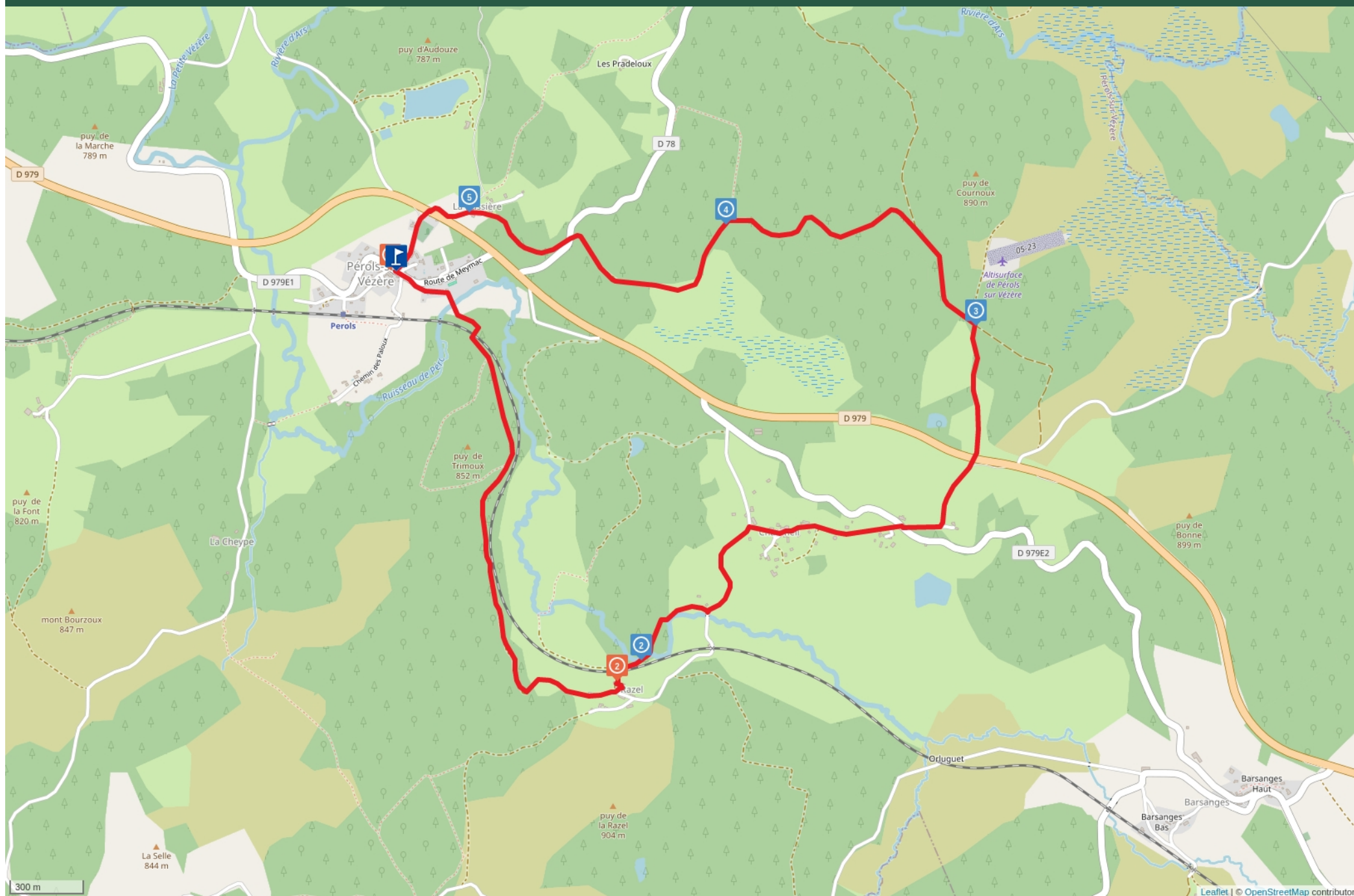


# LES MOULINS DE RAZEL



Cet itinéraire est délivré après expertise par les comités départementaux. Il répond aux critères de qualité définis par la FFRandonnée.

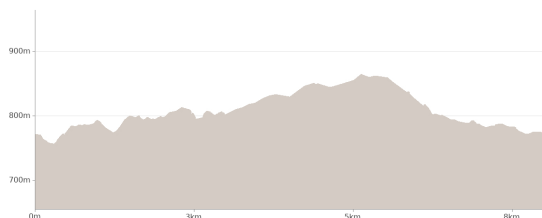
[www.ffrandonnee.fr/la-federation/espace-professionnels/labellisation-des-itineraires-pr](http://www.ffrandonnee.fr/la-federation/espace-professionnels/labellisation-des-itineraires-pr)



Mise à jour le 23/12/24 par FFRandonnée Corrèze et généré par [www.ffrandonnee.fr](http://www.ffrandonnee.fr)

# Les moulins de Razel

© Pascal ROBIN (P.R.)



Départ : Route de Limoges - 19170  
PÉROLS-SUR-VÈZÈRE

8.42 km



2h45

Très facile



maxi 864 m



mini 755 m

Au départ de Pérols-sur-Vézère, bourg célèbre pour son granit rose, partez à la découverte de Razel, dont la particularité est de compter trois moulins sur un même site.

## BALISAGE

jaune

## COTATIONS

Effort : 1/5

Technicité : 1/5

Pour plus d'informations à propos des cotations, rendez-vous sur : <https://www.ffrandonnee.fr/randonner/securite/cotation-des-randonnees-pedestres>

Cet itinéraire est délivré après expertise par les comités départementaux. Il répond aux critères de qualité définis par la FFRandonnée.

[www.ffrandonnee.fr/la-federation/espace-professionnels/labellisation-des-itineraires-pr](http://www.ffrandonnee.fr/la-federation/espace-professionnels/labellisation-des-itineraires-pr)

Proposé par : FFRandonnée Corrèze



Validé par la FFRandonnée

"Ce PDF a été généré par la FFRandonnée, association regroupant divers clubs permettant l'accès aux randonneurs à des sentiers balisés"

FFRandonnée



## PARKINGS

Départ :

Place de l'église

## SITUATION

Pérols-sur-Vézère à 5 km au sud-est de Bugeat par la D 979

## A DÉCOUVRIR DANS LA RÉGION

Bugeat

site gallo-romain des Cars

Tourbière du Longeyroux

Bonnefond

## A DÉCOUVRIR EN CHEMIN

Eglise Pérols-sur-Vézère

croix de granit à fleurons

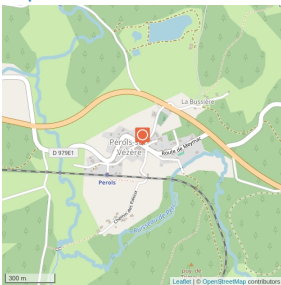
moulins de razel



Mise à jour le 23/12/24 par FFRandonnée Corrèze et généré par [www.ffrandonnee.fr](http://www.ffrandonnee.fr)

1

Lat : 45.5864511 - Lng : 1.9803634 - Altitude : 770.74m

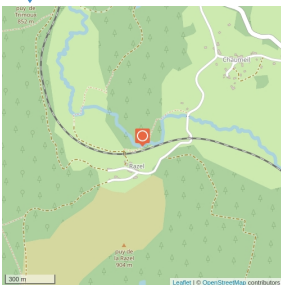


### Étape 1

De la place de l'église de Pérols-sur-Vézère, suivre la route vers Meymac, puis s'engager dans la deuxième petite route à droite en direction de Razel. Cette route devient un chemin qui franchit le ruisseau de Pérols, puis passe sur la voie ferrée. Suivre cette piste principale le long de la ligne de chemin de fer jusqu'à Razel. Dans le hameau, prendre à gauche un chemin qui franchit la voie ferrée et conduit aux moulins de Razel.

2

Lat : 45.5723603 - Lng : 1.9930397 - Altitude : 795.56m

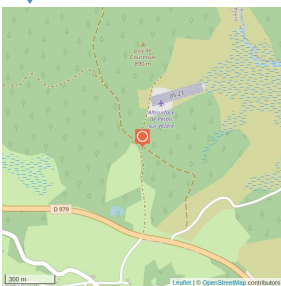


### Étape 2

Suivre ce chemin jusqu'à un parking. Emprunter la route à gauche et gagner Chaumeil. Au hameau, suivre la route à droite. Continuer tout droit et atteindre la Beige. Poursuivre en face au croisement, en direction de la D 979. Traverser la route départementale pour emprunter la piste en face. Arriver à un grand carrefour.

3

Lat : 45.5844618 - Lng : 2.0103191 - Altitude : 852.51m

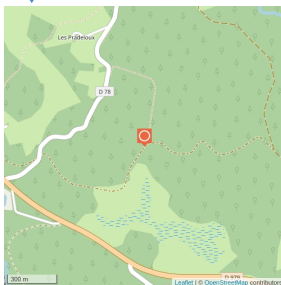


### Étape 3

S'engager sur la piste qui part à gauche.

4

Lat : 45.588133 - Lng : 1.9973916 - Altitude : 801.58m



### Étape 4

Quitter la piste pour suivre un chemin herbeux. Aboutir sur la route; traverser pour prendre en face la piste gravillonnée qui atteint la Bussière.

5

Lat : 45.5885755 - Lng : 1.9841452 - Altitude : 776.15m



### Étape 5

Prendre tout droit et rejoindre la D 979; traverser la route, puis longer le cimetière pour revenir dans le bourg de Pérols-sur-Vézère et rejoindre le point de départ.

1

19170 PÉROLS-SUR-VÉZÈRE - Altitude : 771.12m

Parking



### Parking Pérols

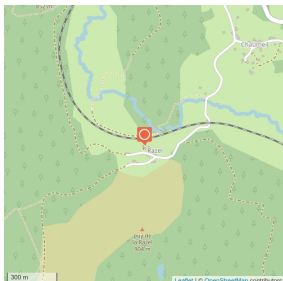


2

Lat : 45.5716035 - Lng : 1.9917908 - Altitude : 809.18m

Divers

© JOSETTE GOLFIER (JG)



## Thématique : Tournent, Tournent, petits moulins

Au début du XIII<sup>e</sup> siècle, les habitants de Razel et Chaumeil ont construit, en matériaux locaux (bois et granit), le moulin central du site que traverse le ruisseau dit "d'Orluguet". Deux familles plus aisées construisirent par la suite chacune le leur. Un dispositif de maîtrise de l'eau permet d'alimenter successivement les trois moulins à partir d'un bief. Ces moulins à eau servaient à moudre le seigle, le sarrasin et l'avoine, pour la consommation humaine ou animale. Le moulin central concassait encore du grain dans les années 1970 pour l'alimentation animale. La relative simplicité du mécanisme en bois permet, encore de nos jours, son entretien par les utilisateurs, sans l'intervention d'artisan.

## TYPOLOGIES

Patrimoine

